

УТВЕРЖДЕНА
постановлением Правительства Свердловской области
от 11.02.2014 № 70-ПП
«О координации деятельности в сфере формирования доступной
среды жизнедеятельности для инвалидов и других
маломобильных групп населения на территории
Свердловской области»

УТВЕРЖДАЮ
Директор МБУ ДО "СШ "Старый соболь"
(должность руководителя организации)



/ И.А. Вахрушев
(подпись/Ф.И.О.)

2024 года
(дата)

ПАСПОРТ доступности объекта социальной инфраструктуры и предоставляемых на нем услуг

№ 1

«18 апреля 2024» года

1. Общие сведения об объекте

1.1. Вид (наименование) объекта: МБУ ДО «СШ «Старый соболь», Спортивный зал.

1.2. Полный почтовый адрес объекта: 622036, Свердловская область, город Нижний Тагил, ул. Пархоменко, д. 37

1.3. Сведения о размещении объекта:

отдельно стоящее здание (количество этажей) _____, _____ кв. м,
часть здания да, из 2-х этаж (-а, -ей) (или на _____ этаже), 1134,5 кв. м,
наличие прилегающего земельного участка (да/нет), 1485,0 кв. м.

1.4. Год постройки здания 1970, последнего капитального ремонта нет

1.5. Дата предстоящих плановых ремонтных работ:
текущего 2024 г (ежегодно) _____, капитального _____.

1.6. Сведения об организации, расположенной на объекте:

1.6.1. Наименование организации, расположенной на объекте:
полное наименование (по учредительным документам): Муниципальное бюджетное учреждение дополнительного образования «Спортивная школа «Старый соболь».

сокращенное наименование (по учредительным документам): МБУ ДО «СШ «Старый соболь».

1.6.2. Юридический адрес организации, телефон, электронная почта: 622036, Свердловская область, город Нижний Тагил, ул. Пархоменко, д. 37; 83435420020; st.sobol@mail.ru

1.6.3. Основание для пользования объектом (оперативное управление, аренда, собственность):
оперативное управление

1.6.4. Форма собственности объекта (государственная (федеральная, региональная), муниципальная, частная): муниципальная

1.6.5. Вышестоящая организация (наименование): Управление по развитию физической культуры, спорта и молодежной политики Администрация города Нижний Тагил

1.6.6. Юридический адрес вышестоящей организации, телефон, электронная почта:
622001, Свердловская область, город Нижний Тагил, ул. Огаркова, д. 5; 83435478060; udm10@ntagil.org

2. Характеристика деятельности организации на объекте (по обслуживанию населения)

2.1. Сфера деятельности (социальная защита, занятость, здравоохранение, культура, образование, транспорт, информация и связь, физическая культура и спорт): физическая культура и спорт

2.2. Категории обслуживаемого населения по возрасту (дети, взрослые, все возрастные категории):
все возрастные категории _____.

2.3. Категории обслуживаемых инвалидов (инвалиды, передвигающиеся на креслах-колясках, инвалиды с нарушением опорно-двигательного аппарата, инвалиды с нарушением зрения,

19 АПР 2024

Вахрушев И.А.

инвалиды с нарушением слуха, инвалиды с умственными нарушениями): передвигающиеся на креслах-колясках, инвалиды с нарушением зрения, инвалиды с нарушением слуха, инвалиды с умственными нарушениями

2.4. Виды услуг: дополнительное образование детей и взрослых; образование в области спорта и отдыха; деятельность в области спорта прочая.

2.5. Форма оказания услуг (на объекте, с длительным пребыванием, с проживанием, на дому, дистанционно): на объекте

2.6. Плановая мощность:

посещаемость - 100 (количество обслуживаемых граждан в день);

вместимость - 100; пропускная способность - 100.

2.7. Участие в исполнении индивидуальной программы реабилитации или реабилитации инвалида (ребенка-инвалида) (да/нет): нет.

3. Состояние доступности объекта и предоставляемых на нем услуг

3.1. Путь следования к объекту пассажирским транспортом (описать маршрут движения с использованием пассажирского транспорта) общественный транспорт автобус № 20; 46 остановка «Дворец молодежи»,

наличие адаптированного пассажирского транспорта к объекту нет.

3.2. Путь к объекту от ближайшей остановки пассажирского транспорта: путь пролегает по тротуару, переход обеспечен автоматическим светофором.

3.2.1. Расстояние до объекта от остановки транспорта 100 метров.

3.2.2. Время движения (пешком) 4-5 минут.

3.2.3. Наличие выделенного от проезжей части пешеходного пути (да/нет): нет.

3.2.4. Перекрестки (нерегулируемые, регулируемые, регулируемые со звуковой сигнализацией, таймером, нет): регулируемые со звуковой сигнализацией, таймером.

3.2.5. Информация на пути следования к объекту (акустическая, тактильная, визуальная, нет): нет

3.2.6. Перепады высоты на пути (съезды с тротуара) (нет/есть (описать)): есть, (ступеньки, бордюры)

их обустройство для инвалидов, передвигающихся на креслах-колясках (нет/есть (описать)): нет

3.3. Организация доступности объекта и предоставляемых на нем услуг для инвалидов¹

Номер строки	Категория инвалидов (вид нарушения)	Вариант организации доступности объекта и предоставляемых на нем услуг ²
1.	Все категории инвалидов и маломобильных групп населения ³	ДУ
2.	в том числе инвалиды:	
3.	передвигающиеся на креслах-колясках	Б; ДУ
4.	с нарушением опорно-двигательного аппарата	ДУ
5.	с нарушением зрения	Б
6.	с нарушением слуха	А
7.	с умственными нарушениями	ДУ

¹ С учетом СП 35-101-2001, СП 31-102-99.

² Указывается один из вариантов:

«А» (доступность всех зон и помещений (универсальная);

«Б» (специально выделенные для инвалидов участки и помещения);

«ДУ» (дополнительная помощь сотрудника, услуги на дому, дистанционно);

«Нет» (не организована доступность).

³ Указывается

худший

из

вариантов

ответа.

3.4. Состояние доступности основных структурно-функциональных зон объекта

Номер строки	Основные структурно-функциональные зоны объекта	Состояние доступности объекта для основных категорий инвалидов ⁴					
		К (для передвигающихся на креслах - колясках)	О (с нарушениями опорно-двигательного аппарата)	С (с нарушениями зрения)	Г (с нарушениями слуха)	У (с умственными нарушениями)	Для всех категорий маломобильных групп населения ⁵
1.	Территория, прилегающая к зданию (участок)	ДП	ДП	ДУ	ДП	ДП	ДУ
2.	Вход (входы) в здание	ДУ	ДУ	ДУ	ДП	ДП	ДУ
3.	Путь (пути) движения внутри здания, включая пути эвакуации	ДУ	ДУ	ДУ	ДП	ДП	ДУ
4.	Зона целевого назначения здания (целевого посещения объекта)	ДУ	ДУ	ДУ	ДП	ДП	ДУ
5.	Санитарно-гигиенические помещения	Нет	ДУ	ДУ	ДП	ДП	Нет
6.	Система информации и связи (на всех зонах)	ДП	ДП	ДУ	ДП	ДП	ДП
7.	Пути движения к объекту (от остановки транспорта)	Нет	Нет	Нет	Нет	Нет	Нет
8.	Все зоны и участки ⁵	Нет	Нет	Нет	Нет	Нет	Нет

⁴ Указывается:

ДП – доступно полностью (доступность для всех категорий инвалидов и других маломобильных групп населения);

ДЧ – доступно частично (достигаемость мест целевого назначения для отдельных категорий инвалидов);

ДУ – доступно условно (организация помощи сотрудниками организации или иной альтернативной формы обслуживания (на дому, дистанционно, иное));

нет – недоступно (не предназначен для посещения инвалидами и другими маломобильными группами населения).

⁵ Указывается худший из вариантов ответа.

3.5. Итоговое заключение о состоянии доступности объекта и предоставляемых на нем услуг: ДП (С, Г, У); ДП-У (К, О).

4. Управленческое решение

4.1. Рекомендации по адаптации основных структурно-функциональных зон объекта:

Номер строки	Основные структурно-функциональные зоны объекта	Рекомендации по адаптации объекта (вид работы) ^б			
		не нуждается (доступ обеспечен)	ремонт (текущий, капитальный), оснащение оборудованием	индивидуальное решение с техническими средствами реабилитации	технические решения невозможны – организация альтернативной формы обслуживания
1.	Территория, прилегающая к зданию (участок)	не нуждается	-	-	-
2.	Вход (входы) в здание	не нуждается	-	-	-
3.	Путь (пути) движения внутри здания, включая пути эвакуации	-	оснащение оборудованием	-	-
4.	Зона целевого назначения здания (целевого посещения объекта)	не нуждается	-	-	-
5.	Санитарно-гигиенические помещения	-	оснащение оборудованием	-	-
6.	Система информации и связи (на всех зонах)	-	оснащение оборудованием	-	-
7.	Пути движения к объекту (от остановки транспорта)	-	оснащение оборудованием	-	-
8.	Все зоны и участки	-	оснащение оборудованием	-	-


^б Указываются конкретные рекомендации по каждой структурно-функциональной зоне.

4.2. Период проведения работ: 2025 - 2030 год _____
в рамках исполнения (указать наименование программы или плана мероприятий по адаптации основных
структурно-функциональных зон _____ объекта): _____


4.3. Ожидаемый результат (по состоянию доступности объекта) после выполнения работ по адаптации
основных структурно-функциональных зон объекта: полная доступность объекта для оказания услуг
всем категориям инвалидов и других маломобильных групп населения.

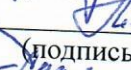
5. Паспорт доступности объекта социальной инфраструктуры и предоставляемых на нем услуг (далее –
Паспорт доступности объекта) разработан комиссией по проведению обследования и паспортизации
объекта социальной инфраструктуры и предоставляемых на нем услуг (далее – Комиссия):

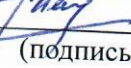
Председатель Комиссии:


/Ахметов В.Р.
(подпись/Ф.И.О.)


Члены Комиссии:

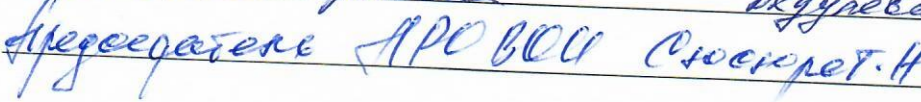

/Мыйня А.М.
(подпись/Ф.И.О.)


/Лосева П.А.
(подпись/Ф.И.О.)


/Симонов В.Л.
(подпись/Ф.И.О.)

Согласовано:


Председателя Совета ветеранов Будурова
Ленинского района


Председателя КРО ВСОС Сюскрет.Н



6. Копия Паспорта доступности объекта направлена _____
(дата)

в Управление социальной политики Министерства социальной политики Свердловской области №
21 _____

(наименование территориального отраслевого исполнительного органа государственной власти Свердловской области –
управления социальной политики Министерства социальной политики Свердловской области)

для размещения информации о состоянии доступности объекта социальной инфраструктуры
и предоставляемых на нем услуг для инвалидов и других маломобильных групп населения Свердловской
области в автоматизированной информационной системе «Доступная среда Свердловской области»
в информационно-телекоммуникационной сети «Интернет».